



Tourist Info Eppan



 **Deutsch**

 **Italiano**

 **English**



Willkommen!

Bitte treffen Sie eine Auswahl

Deutsch Italiano English

UNTERKÜNFTE	SERVICE	INFO
Hotelführer	Wetter	Restaurant
Verfügbare Unterkünfte	Verkehrsbericht	Cafè
	Veranstaltungen	Pizzeria
	Fahrpläne	Kellereien
	See- & Wanderbus Montiggel	Geschäfte
	Apotheken-Dienst	Handwerker
	Fahrradverleih	Sehenswürdigkeiten

Startseite Menü  **südtirol**

Verfügbare Unterkünfte Deutsch Italiano English

KATEGORIE

Zimmer

Apartements

VERPFLEGUNGSART

ohne Verpflegung Frühstück

Halbpension Vollpension

AUFENTHALT IN TAGEN

1 3 7 10 14

- 7 +

ANREISETAG

16.04.2010

anderes Datum

WEITERE KRITERIEN

Auswahl

ORTSAUSWAHL

Auswahl

PERSONEN IM ZI/AP

1 2 3 4 5













Suche Starten



Startseite Menü Südtirol

Wie sie wünschen!



Hotelführer Deutsch Italiano English

	Hotel Mustermann Mustergasse 1 39100 Bozen Tel. +39 0471 123456 Lageplan - Nr.: C5		
	Hotel Mustermann Mustergasse 1 39100 Bozen Tel. +39 0471 123456 Lageplan - Nr.: C5		
	Hotel Mustermann Mustergasse 1 39100 Bozen Tel. +39 0471 123456 Lageplan - Nr.: C5		
	Hotel Mustermann Mustergasse 1 39100 Bozen Tel. +39 0471 123456 Lageplan - Nr.: C5		

neue Suche  Seite 1/10 weiter 

[Startseite](#)

[Menü](#)










südtirol

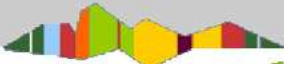
5 von 13

Infopoint-Impressionen

Veranstaltungen
Deutsch Italiano English

	<p>Reitschule im Überetscher Reitverein</p> <p>Reitschule mit Evi Riffesser im Überetscher Reitverein: Auf Anfrage und nach Terminvereinbarung möglich, Anmeldungen & Informationen: 348 7494847 oder riffesser.evi@rolmail.net</p>	<p>Datum</p> <p>16.04.2010 17.04.2010 18.04.2010 19.04.2010 20.04.2010 21.04.2010 ...</p>	
	<p>Abenteuertag im Klettergarten</p> <p>- Unter der erfahrenen Anleitung eines geprüften Bergführers begegnen Sie der faszinierenden Bergwelt des Südtirols Süden. Auch für Anfänger geeignet! Mind. 5 Pers., Unkostenbeitrag inklusive Miete Ausrüstung: € 15. Treffpunkt am alten Bahnhof in Kaltern.</p>	<p>Datum</p> <p>16.04.2010 23.04.2010 30.04.2010 07.05.2010 14.05.2010 21.05.2010 ...</p>	
	<p>Weinseminar in der Kellerei St. Pauls</p> <p>Kellermeister Martin führt Sie in den Weinberg, zeigt den Weg der Traube von der Rebe bis zum Fass & bei der anschließenden Verkostung werden die besonderen Tropfen genossen (im Sept & Okt. auch dienstags). Lernen Sie außerdem, wie wichtig die richtige</p>	<p>Datum</p> <p>16.04.2010 23.04.2010 30.04.2010 07.05.2010 14.05.2010 21.05.2010 ...</p>	

[weiter](#) 









Startseite
Menü

südtirol


Bei uns ist immer was los!

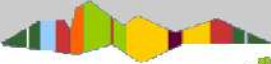
Infopoint-Impressionen



Geschäfte Deutsch Italiano English

	Kinderparadies Mustermann Kindergasse 10 12345 Kinderlachen Tel. 0471 123456		
	Kinderparadies Mustermann Kindergasse 10 12345 Kinderlachen Tel. 0471 123456		
	Kinderparadies Mustermann Kindergasse 10 12345 Kinderlachen Tel. 0471 123456		
	Kinderparadies Mustermann Kindergasse 10 12345 Kinderlachen Tel. 0471 123456		

Seite 1/19 weiter 


[Startseite](#) [Menü](#)  **südtirol**

Mal Lust zum Shoppen?

Infopoint-Impressionen

7 von 13

[Deutsch](#) [Italiano](#) [English](#)




Schloss Moos Schulthaus
 Schulhauserweg 4
 Pigeno/ Eppan
 +39 0471 660139

Willkommen

Lage: In Eppan/Berg, ober Schloss Gandegg und westlich der Gleifkirche führt die schmale Strasse an dem auffallenden Gebäude vorbei. Geschichte: Schloss Moos und der Ansitz Schulthaus bilden einen Komplex aus nahe aneinandergebauten Wohn- und Wirtschaftsgebäuden. Eine interessante Ergänzung bildet die Katharinenkirche unterhalb davon. Bereits um 1270 standen an diesem Ort eine kleine Burg sowie zwei Anwesen, allesamt bewohnt. Die Burg wurde später in den größeren Bau des Schlosses Moos integriert. Moos und Schulthaus waren nicht im Besitz desselben Herren und wurden jeweils im 14. und 15. Jahrhundert renoviert und erneuert. Nach einigem Wechsel starb des Geschlecht der Besitzer von Moos aus, das Anwesen ging durch eine Heirat an die von Schulthaus über. 1958 kaufte der Bozner Walter Amonn den Ansitz und restaurierte ihn. Baustil und Besonderheiten: Weitere Erneuerungen und Erweiterungen an den Bauten aus dem 16. und 17. Jahrhundert sind von außen zu erkennen, da die beeindruckenden Gemäuer nicht verputzt sind. Der bescheidene Wohnturm der ehemaligen Burg ist heute klar ersichtlich an der Nordostecke eingebaut in den Komplex des Schloss Moos. Im Inneren desselben finden Sie Wandgemälde, eine Stube gotischer Art, verschiedene Arbeitsgeräte aus jener Zeit und vieles mehr. Ein Raum für Ausstellungen befindet sich im Erdgeschoss. Die Kapelle aus dem 14. Jahrhundert wurde 300 Jahre später restauriert und um 1880 in ein Wohnhaus umgebaut. Seit 1988 ist ein Raum des Gebäudes wieder dem ursprünglichen Zwecke folgend hergerichtet. Wandermöglichkeiten: Eine Wanderung zur Gleifkirche oder ein erholsamer Spaziergang durch die Matschatscher - und Bergstrasse können mit der Betrachtung dieses Komplexes verbunden werden. Tipp: Machen sie dies in den Besichtigungszeiten des Volkskundlichen Museums.

Info
zurück
Liste
Betrieb 4/6
weiter

Startseite
Menü


Sightseeing

Wetter Deutsch Italiano English

Freitag:

© Hydrographisches Amt
Autonome Provinz Bozen-Südtirol

Freitag:

Allgemeine Wetterlage:
Es herrscht bereits schwacher Hochdruckeinfluss, doch die Front des Höhentiefs kommt kurzzeitig noch einmal näher.

Das Wetter:
Zunächst scheint die Sonne wieder ungetrübt, und das in ganz Südtirol. Allmählich bilden sich Quellwolken, zuerst tauchen sie wohl im Nordosten auf. Am Nachmittag sind dann einzelne Regenschauer möglich, z.B. in Pfitsch und im Ahrntal.

Das Bergwetter:
Die Bedingungen auf den Bergen sind zunächst einwandfrei mit bester Sicht. Nach und nach tauchen von Nordosten her Wolken auf, die speziell ab Mittag den einen oder anderen Schauer (Sohnneefallgrenze 1700 m) bringen können.

Weitere Entwicklung:

Samstag	Sonntag	Montag
Temp. max: 22 Temp. min: 3	Temp. max: 20 Temp. min: 5	Temp. max: 21 Temp. min: 5

Am Samstag geht es mit viel Sonne und bis zu 22° weiter, auch in den höheren Tälern legen die Temperaturen deutlich zu. Das Wetter am Sonntag ist recht freundlich und mild, es bilden sich wahrscheinlich aber mehr Wolken, eventuell gibt es auch einzelne nachmittägliche Schauer. Für den Montag ist die genaue Entwicklung auch noch nicht ganz klar, aus heutiger Sicht geht es mit Sonne, Wolken und dem einen oder anderen Regenschauer weiter.

© Hydrographisches Amt der Autonomen Provinz Bozen

[Startseite](#) [Menü](#)

Auf der Sonnenseite der Alpen!



Fahrpläne Deutsch Italiano English

135.1 CITYBUS EPPAN LINIE 1 CITYBUS APPIANO LINEA 1

Eppan	ab	06:48	07:48	08:48	09:48	10:48	11:48	12:48
Eppan Bf.		06:53	07:53	08:53	09:53	10:53	11:53	12:53
Girfan	an							
Sigmundskron	ab	06:58	07:58	08:58	09:58	10:58	11:58	12:58
BZ Krankenhaus	an	07:12	08:12	09:12	10:12	11:12	12:12	13:12

AN SCHULTAGEN AUSSER SAMSTAG / NEI PERIODI SCOLASTICI ESCLUSI
 AN WERKTAGEN / CORSA FERALE

24/07/2009 14:44

Apotheken-Dienst Deutsch Italiano English

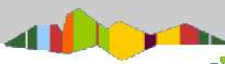
Ergebnis vom 17.4.2010

Offene Apotheken in der Gemeinde Eppan an der Weinstrasse
2 Apotheken gefunden

Apothek St. Michael Bahnhofstrasse 32 Eppan an der Weinstrasse	Öffnungszeiten 08:00 - 12:15 Tel. 0471 663338
Apothek St. Pauls Unterrainerstr. 21/b - St. Pauls Eppan an der Weinstrasse	Öffnungszeiten 08:15 - 12:15 Tel. 0471 665887

weiter

Startseite Menü

Startseite Menü  Südtirol

und so weiter... und so weiter.

Infopoint-Impressionen

NEU!

[Deutsch](#) [Italiano](#) [English](#)

St. Martin am Kofel, Egg und Forra

Wegnummer:	14, 11
Tourenlänge:	11056m
Höhenleistung Aufstieg:	173m
Höhenleistung Abstieg:	1190m
Gehzeit:	3h 10m
Wegart:	leichter Bergweg

Daten Tour

Anfahrt:
St. Martin am Kofel (1760 m)

Gemeinde:
Vinschgau, Latsch, Schlanders

Beschreibung:
Von Latsch (638 m) mit der Seilbahn (oder mit dem Hotelbus) hinauf nach St. Martin am Kofel (1760 m; Gasthaus, sehenswertes Kirchlein), dann stets der Markierung 14 folgend auf der Hofezufahrt zunächst in leicht absteigender und dann weitgehend ebener Querung der steilen Hänge und Bachgräben nordwestwärts hinüber zum Gehöft Egg (1677 m, Einkehrmöglichkeit) und kurz weiter zum Gehöft Forra (1689 m), wo die Hofezufahrt endet. Nun auf Weg 14 die Steilhänge weiterhin nahezu eben querend zur Hofruine von Laggar (1625 m), weiter zur Hofruine Zuckbühel (1508) und schließlich zur Hofruine Patsch (1428 m). Nun kurz westwärts weiter bis zu Wegteilung, hier links ab, der Markierung 11 folgend zunächst auf breitem Fahrweg und dann teilweise auf der Tappeiner Hofestraße, teilweise diese abkürzend in Kehren durch die Hänge hinunter nach Vetzan (708 m).

Info | **Tour**

Liste 1 / 17 weiter

Startseite
Menü

Wanderer, kommst Du nach ...

Infopoint-Impressionen

NEU!

Deutsch Italiano English

St. Martin am Kofel, Egg und Forra

Wegnummer:	14, 11
Tourenlänge:	11056m
Höhenleistung Aufstieg:	173m
Höhenleistung Abstieg:	1190m
Gehzeit:	3h 10m
Wegart:	leichter Bergweg

Daten Tour

Info **Tour**

Liste 1/17 [weiter](#)

Startseite Menü **südtirol**

Die Wanderung auf einem Blick

Infopoint-Impressionen

Verkehrsbericht Deutsch Italiano English

Aktuelle Lage	Passstraßen	Radarkontrollen	Öff. Verkehr	Auß. Südtirol	Baustellen
	SS 38 Schnellstraße MEBO	In Richtung Meran im Sigmundskroner Tunnel (km 224,200 - km 223,300) ist bis 17:00 Uhr nur eine Fahrspur befahrbar wegen Montagearbeiten.			
	LS/SP 139 Lajen/Ried - St. Peter	Bei St. Peter (km 6,000 - km 7,200) SPERRE von 08:30 bis 12:30 und von 13:30 bis 17:30 Uhr wegen Asphaltierungen. Umleitung über die SS 242 dir Klausen - Pontives.			
	SS 12 Brennerstaatsstraße	Südlich von Klausen (km 465,200) zeitweilige Sperren bis zu 10 Minuten von 07:00 bis 19:00 Uhr wegen Felssicherungsarbeiten (werktags).			
	SS 38 Schnellstraße MEBO	Zwischen Eppan und Terlan ist in beiden Richtungen die Überholspur bis 12:00 Uhr wegen Arbeiten gesperrt.			
	SS 621 Ahrntalerstaatsstraße	Bei Mühlen in Taufers (km 12,200 - km 12,400) und bei Sand in Taufers (km 14,500 - km 14,750) Einbahnregelung wegen Verlegung von Leitungen. (auch am Wochenende)			
	Stadtgemeinde Bozen	Die Moritzinger Straße ist auf dem Abschnitt zwischen der Kreuzung mit der Lorenz-Böhler-Straße und der Kreuzung mit der Meraner Straße von 08:30 bis 10:30 Uhr wegen des Moritzinger Kirchtages GESPERRT. Ab 10:30 bis 18:00 Uhr besteht von der Meraner Straße in Richtung Lorenz-Böhler-Straße ein Einbahnverkehr.			
	LS/SP 62 Leifers - Laimburg - Auer	In Auer ab der Kreuzung mit der Traminerstraße bis zur Kreuzung mit der SS 12 Brennerstaatsstraße (Friedhof) SPERRE von 05:00 bis 20:00 Uhr wegen eines Marktes. Die Umleitung erfolgt über die LS 127 Auer - Söll und die SS 12 Brennerstaatsstraße.			
	Veranstaltung	Bei Latsch (km 0,000 - km 0,300) SPERRE von 05:30 bis 18:00 Uhr wegen des Jahrmarktes.			

Verkehrsmeldezentrale Bozen Tel. Nr. +39 0471 200198

[Startseite](#) [Menü](#)

... und kommen Sie gut nach Hause!!!

